












# LEGENDE


## LIMITES

-  Limite de la crue de référence
-  Limite communale

## ZONAGE

	Aléa faible et modéré	Centre urbain Hors centre urbain	Zones Urbanisées
	Aléas fort	Centre urbain	Zones Urbanisées
	Aléa très fort	Hors centre urbain	Zones Urbanisées
	Aléa faible et modéré	Zones non Urbanisées	
	Aléa fort et très fort et indéterminé	Zones non Urbanisées	
	Bande inconstructible de 10 m de part et d'autre du cours d'eau et/ou de l'écoulement		
	Crue historique		

-  160 Cote et isocote de la crue de référence (en mNGF)
-  160,24 Cote et isocote intermédiaire



PRÉFECTURE DU GERS

Direction  
Départementale  
des Territoires

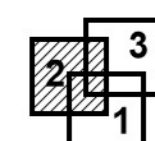
Gers

**BASSINS VERSANTS DE LA BAÏSE,  
DE L'AULOUE ET DE L'AUIGNON  
LOT N°1**



**PLAN DE PRÉVENTION DU RISQUE INONDATION  
(P.P.R.I)**

**COMMUNE DE MIRANDE  
CARTE DES ZONAGES RÉGLEMENTAIRES**



IND	Date	Modification
	Janvier 2023	
Établi et contrôlé		Contrôlé et proposé
le 06/01/2023 par Géosphair		le par
Monié Roger		
Nom et signature du chargé d'étude		Nom et signature du chef de projet

ECHELLE 1 / 5.000



Janvier 2023

27 allée du Roussillon, 31770 Colomiers

